

























**A** Kammersdorf, Niederösterreich **2 Std. 27 Min., 115,5 km**  
**B** Lednice, Tschechische Republik **Wenig Verkehr (2 Std. 14 Min. ohne Verkehr)**  
Über L25, B40




**A** Kammersdorf, Niederösterreich

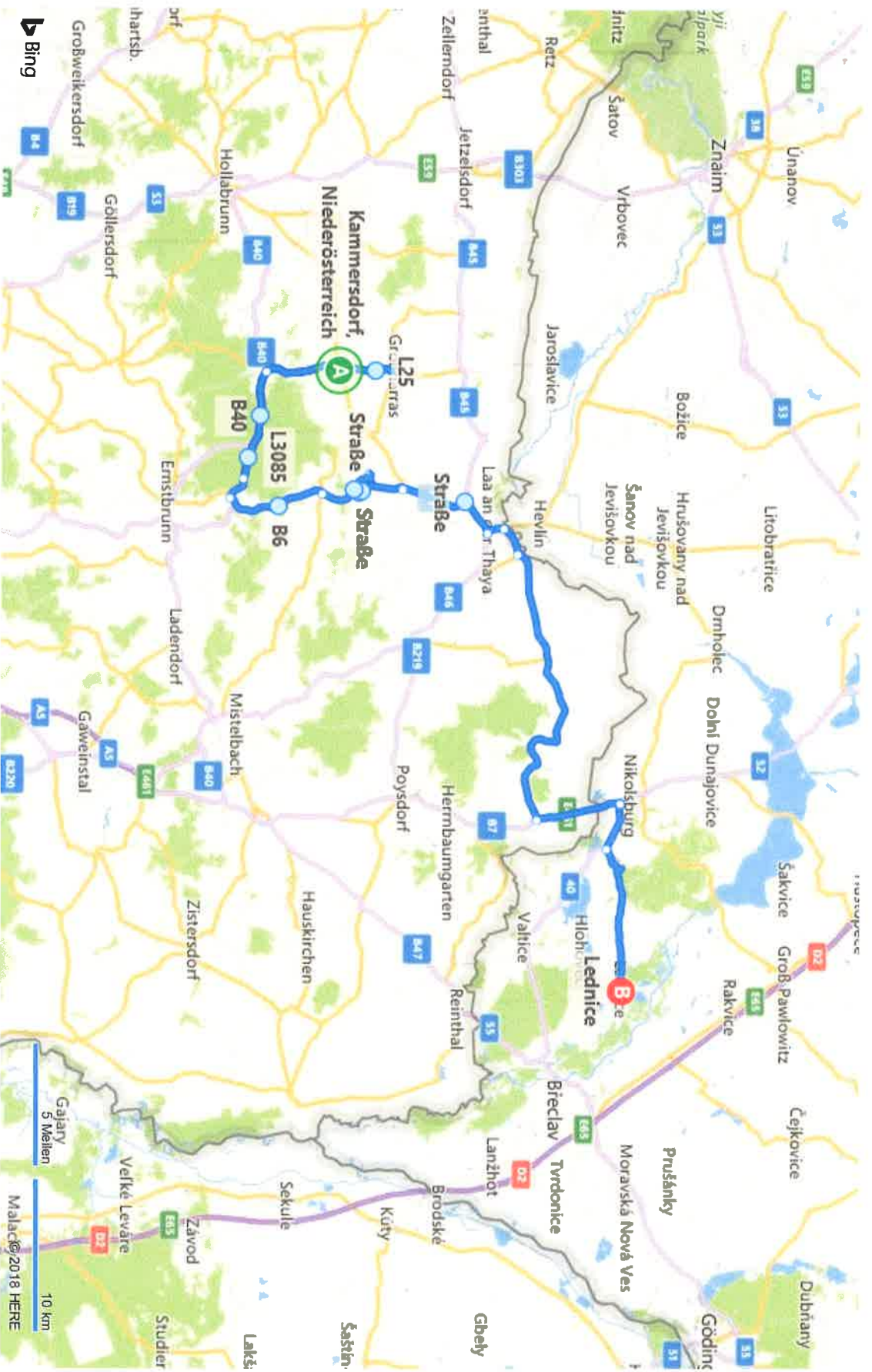
↑	1. Verlassen Sie <b>Kammersdorf</b> in Richtung L35	33 m
↶	2. Biegen Sie <b>links</b> auf <b>L35</b> ab	0,1 km
↶	3. Biegen Sie <b>links</b> auf <b>L25</b> ab	10,5 km, 11 Min.
↶	4. Halten Sie sich <b>links</b> auf <b>L3085</b>	2,2 km
↻	5. Wenden Sie, und bleiben Sie auf <b>L3085</b>	2,2 km

	6. Halten Sie sich <b>rechts</b> auf <b>B40</b>	5,3 km
	7. Halten Sie sich <b>rechts</b> , und bleiben Sie auf <b>Ernstbrunnerstraße / L25</b>	8,6 km
	8. Wenden Sie auf <b>Großharras / L20</b>	14,0 km, 16 Min.
	9. Halten Sie sich <b>links</b> auf <b>L3085</b>	3,9 km
	10. Halten Sie sich <b>links</b> auf <b>L3086</b>	1,2 km
	11. Biegen Sie <b>links</b> auf <b>Klement / B6</b> ab	5,9 km
	12. Nehmen Sie im Kreisverkehr die Ausfahrt 2.	1,8 km
	13. Biegen Sie <b>links</b> ab Richtung <b>Oberschoderlee</b>	1,5 km
	14. Halten Sie sich <b>rechts</b> auf <b>Oberschoderlee</b>	0,6 km
	15. Halten Sie sich <b>links</b> auf <b>Oberschoderlee</b>	0,3 km
	16. Biegen Sie <b>rechts</b> auf <b>Oberschoderlee / L3071</b> ab	1,0 km
	17. Biegen Sie <b>rechts</b> auf <b>B6</b> ab	0,5 km

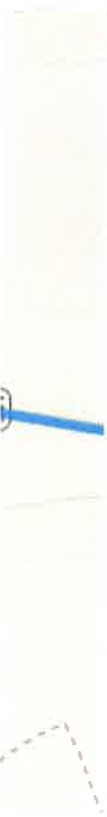
	18. Biegen Sie <b>links</b> auf <b>Straße</b> ab	15 m
	19. Biegen Sie <b>rechts</b> auf <b>Straße</b> ab	0,2 km
	20. Wenden Sie, und bleiben Sie auf <b>Straße</b>	0,2 km
	21. Biegen Sie <b>links</b> ab, und halten Sie sich dann sofort <b>links</b> auf <b>B6</b>	0,4 km
	22. Halten Sie sich <b>rechts</b> auf <b>Straße</b>	59 m
	23. Wenden Sie, und bleiben Sie auf <b>Straße</b>	59 m
	24. Halten Sie sich <b>links</b> auf <b>B6</b>	3,1 km
	25. Nehmen Sie im Kreisverkehr die Ausfahrt <b>2.</b>	4,1 km
	26. Biegen Sie <b>links</b> auf <b>Hanfthal</b> ab	35 m
	27. Halten Sie sich <b>rechts</b> , und bleiben Sie auf <b>Hanfthal</b>	0,2 km
	28. Halten Sie sich <b>geradeaus</b> Richtung <b>B45</b>	0,5 km
	29. Biegen Sie <b>rechts</b> auf <b>B45</b> ab	1,5 km

	30. Nehmen Sie im Kreisverkehr die Ausfahrt <b>3</b> .	1,2 km
	31. Biegen Sie <b>links</b> auf <b>Staatsbahnstraße</b> ab	0,2 km
	32. Halten Sie sich <b>geradeaus</b> auf <b>Stadtplatz</b>	1,0 km
	33. Nehmen Sie im Kreisverkehr die Ausfahrt <b>1</b> . auf <b>B46</b>	2,0 km
	34. Nehmen Sie im Kreisverkehr die Ausfahrt <b>4</b> . auf <b>L36</b>	21,6 km, 21 Min.
	35. Biegen Sie <b>links</b> auf <b>E461 / Steinebrunn Schloss</b> ab • <i>Ankunft in Südmährische Region, Tschechische Republik</i>	5,7 km
	36. Biegen Sie <b>rechts</b> auf <b>40 / U Celnice</b> ab	3,3 km
	37. Halten Sie sich <b>links</b> auf <b>42124</b>	8,9 km
	38. Halten Sie sich <b>rechts</b> , und bleiben Sie auf <b>Mikulovska / 42124</b>	1,3 km
	39. Nehmen Sie im Kreisverkehr die Ausfahrt <b>2</b> .	0,2 km
<b>Ankunft in Mikulovska / 41417</b>		
40.	Die letzte Kreuzung ist Valticka Wenn Sie Zamecke namesti erreichen, sind Sie zu weit gefahren	





**A** Kammersdorf, Niederösterreich



**B** Lednice, Tschechische Republik



Diese Routen unterliegen dem Microsoft®-Servicevertrag und dienen ausschließlich Informationszwecken. Es werden keine Garantien in Bezug auf Vollständigkeit und Genauigkeit übernommen. Bauarbeiten, Verkehrsaufkommen oder sonstige Ereignisse können dazu führen, dass die tatsächlichen Bedingungen von diesen Ergebnissen abweichen. Karten- und Verkehrsdaten © 2018 HERE™.